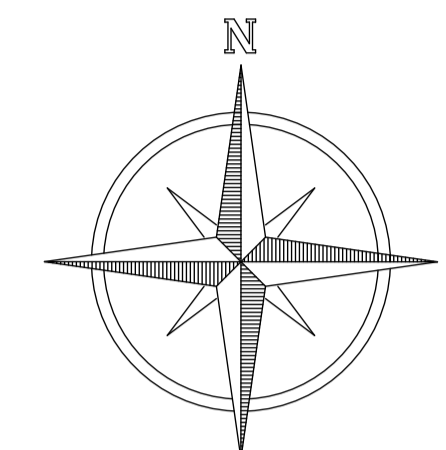
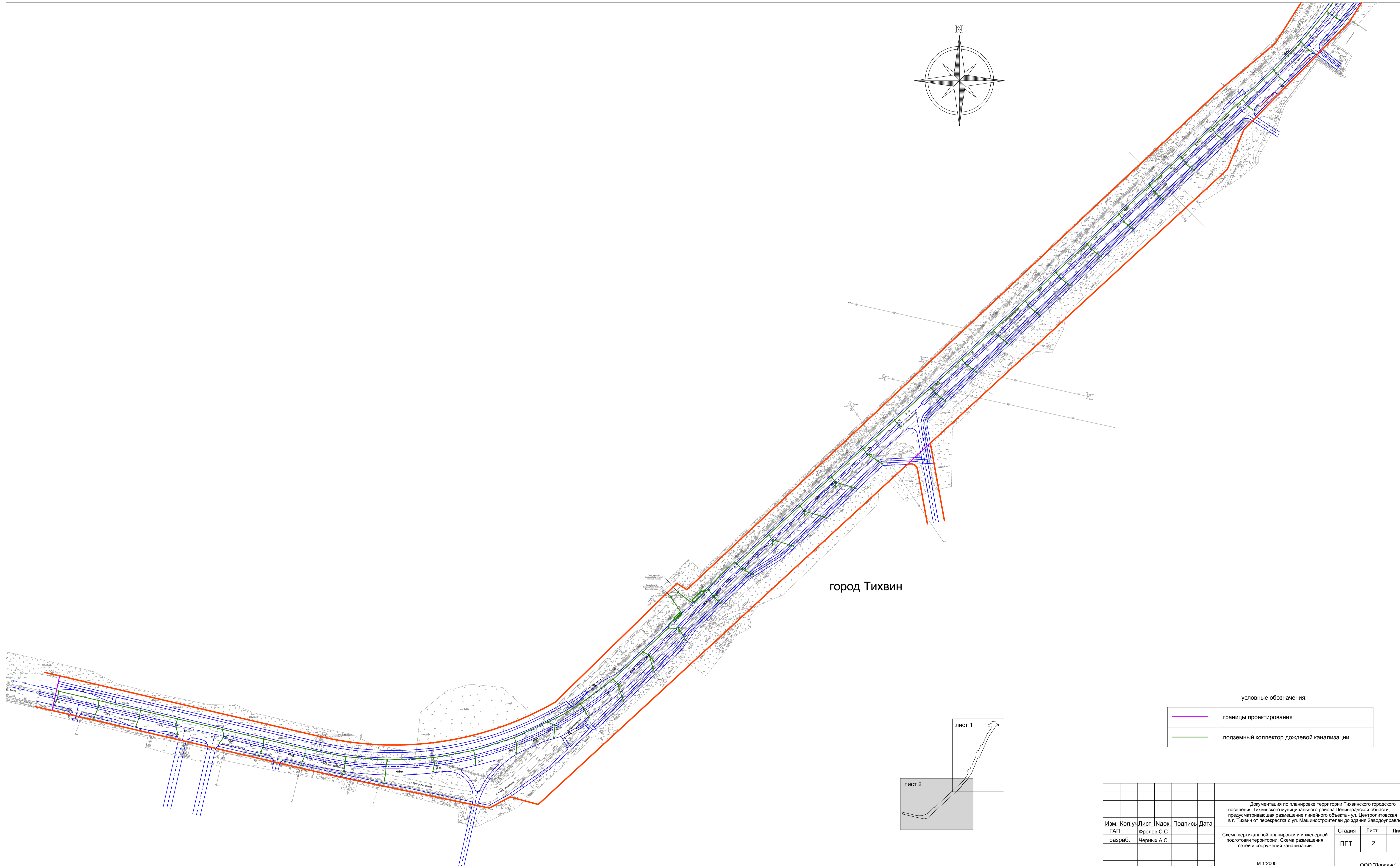


**Документация по планировке территории Тихвинского городского поселения Тихвинского муниципального района Ленинградской области, предусматривающая размещение линейного объекта - ул. Центролитовская в г. Тихвин от перекрестка с ул. Машиностроителей до здания Заводоуправления**

Проект планировки территории

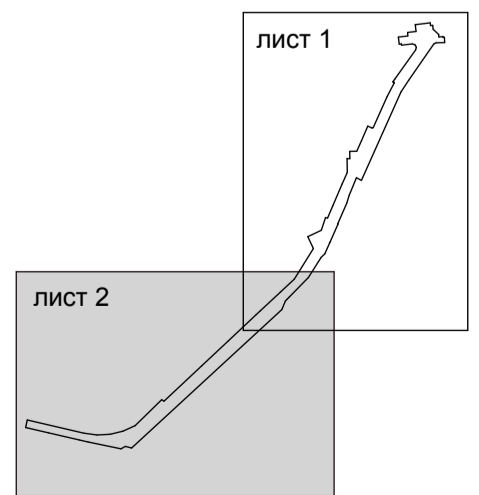
Схема вертикальной планировки и инженерной подготовки территории. Схема размещения сетей и сооружений канализации



город Тихвин

условные обозначения:

	границы проектирования
	подземный коллектор дождевой канализации



Документация по планировке территории Тихвинского городского поселения Тихвинского муниципального района Ленинградской области, предусматривающая размещение линейного объекта - ул. Центролитовская в г. Тихвин от перекрестка с ул. Машиностроителей до здания Заводоуправления				Стадия	Лист	Листов
Изм.	Кол.уз.	Лист	Плоск.	Подпись	Дата	
ГАП	Фролов С.С.					
разраб.	Черных А.С.					
Схема вертикальной планировки и инженерной подготовки территории. Схема размещения сетей и сооружений канализации				ППТ	2	2
М 1:2000				ООО "Доринанс"		